



TASTA

FOR KIDS

LUFTETUREN

BYHAUGEN, TASTA, VARDENESET & DUSAVIK

WWW.LUFTETUREN.NO



**BYDELSGUIDE:
LEK, TURER OG
AKTIVITETER**



VI ER PÅ FACEBOOK!



LEV LIVET LOKALT!

Livet i barnefamilien handler gjerne om de små, nære ting. Dette heftet byr på hverdagens muligheter til tur, trim og trivsel i ditt nærområde. Stavanger har mange flotte steder for gode luftturer sammen med ungene. I det grønne, i det urbane, i gatene, i næringsområder eller steder med kulturell og historisk betydning. En halvtime her og en time der ute av hus er gull verdt for humør og helse!

Hver lille tur skaper et nytt univers – i hvert fall for ungene. Bli med dem, på deres nivå, og få felles opplevelser og innsikter. Hvor mange bein har egentlig et skruketroll? Er det hasselnøtter i krattet nedi svingen? Sjekk det ut sammen!

De små tingene er egentlig store.

Vår venn **Viggo Voff** vil ha folk ut på nærtur – med ungene som guider. Dette heftet skal være deres! **Luftturen** viser frem noen av tingene barna kan gjøre under åpen himmel i bydelen. Sjekk hverdagsturene lenger bak i heftet – det er ikke noe krav å gå hele turen. Det er spennende å jakte på røde T-er! Prøv en ny lekeplass eller et nytt friområde – det finnes fortsatt uoppdagede kontinenter innenfor bydelens grenser.

Les mer på www.luftturen.no og på www.facebook.com/Luftturen. Og send gjerne inn tips selv!

Bli en luftturerist i din egen flotte bydel!

Og som de sier i barnehagen – det er godt å komme inn igjen hvis turen ble vel strevsom.

Hilsen Viggo Voff og resten av Luftetur-gjengen



STAVANGER KOMMUNE

Produsert med støtte fra Stavanger kommune



ROGALAND
FYLKESKOMMUNE

Produsert med støtte fra Rogaland fylkeskommune

*Hvor mange plasser kan
du finne Viggo Voff
i brosjyren?
Riktig svar helt bakerst.*



Foto: Andreas Vollan



Foto: Triade barnehage



Foto: Andreas Vollan



Foto: Alicia Castellano



Foto: Andreas Vollan



Foto: Jon Ingermundsen

TASTA

I riktig gamle dager, lenge før jeg ble født i 1971, var Tasta "baganom verdå" – langt, langt borte. Da far min vokste opp her i mellomkrigstiden, var Tasta på landet og ikke engang en del av Stavanger kommune. Selv om det bare tar 14 minutter og 37 sekunder å rulle ned til Stavanger sentrum fra Tastaveden, så ble denne vesle bygda ansett som hinsides langt av gårde.

I dag er Tasta en særdeles ekspansiv og viktig bydel i Stavanger, og knapt til å kjenne igjen fra min barndom på 70- og 80-tallet. Vi har til og med fått eget kjøpesenter og Nord-Europas fineste skatepark! Og der jeg i sin tid hentet egg i hønsesgården til en lokal bonde, står i dag Tastarustå skole.

Mens jeg før lettere skamfullt innrømte "eg e fra Tasta...", ble jeg med årene stadig mer stolt over å være fra bydelen. Mulig vi periodevis kunne være djevelunger, men alle påfunnene og all den hemningsløse leken

var i all hovedsak uskyldig moro. Selv da vi fyrte av en gassbombe utenfor et industri-lokale, uvitende om at Siddis Radio hadde direktesending der inne. Historien endte på førstesiden i Rogalands Avis, og mysteriet med hvem som rettet et bombeattentat mot en lokal radiostasjon i Stavanger ble aldri oppklart, ikke før nå ...

Tasta er en bra plass, og et fantastisk område for unger å boltre seg i. Sjekk Luftturen og finn ut hvor du ikke har vært! Selv for de som er vokst opp her, fins det garantert hemmeligheter å oppdage. Er du innflytter, ja så er det bare å gratulere! Bor du på andre kanter av Stavanger, ta turen! Tasta og omegn har noe av det fineste Stavanger kan by på av natur og nærmiljø.

Og plutselig oppdager du den – **magien i hverdagen**. God tur!

Sindre Bø






Fantastisk tursti rundt Vardeneset



Byhaugkafeen



Tasta skole

Foto: Tor Helge Torgersen



Vardeneset

Foto: Andreas Vollan



Tastaveden

Foto: Andreas Vollan

INDRE TASTA, NEDRE TASTA, YTRE TASTA, TASTA VEST OG TASTA ØST. TASTAVEDEN, TASTAVARDEN OG TASTARUSTÅ.

Ja, hvor er egentlig Tasta? I Tasta bydel er det mange fine navn. Hva med Byhaugen, Byåsen og Byfjorden? Hørt om Sabbadalen, Smiene, Kvidemyr og Bertahagen? Kanskje Lufteturen gir deg noen hint.

Tasta bydel ligger mellom Dusavika i nord og Byhaugen i sør, mellom Stokkavatnet i vest og Byfjorden i øst – rett utenfor Stavanger sentrum. Bydelen har rundt 15 500 innbyggere, derav om lag 2500 barn, og vokser med flere hundre sjeler hvert år. Terrenget er variert, med høyder, marker, utsyn mot fjord og fjell, turstier, bekker og vann. Det er flere større grøntområder og grøntdrag som binder disse sammen, på


kryss og tvers. Dette er et herlig luftetur-land! Les mer, og planlegg familiens neste luftetur fra sofakroken.

Vi har delt området i **tre soner** for enkelthets skyld, men de overlapper hverandre og er kortreiste seg imellom. Austre Åmøy dekkes ikke her, men sjekk gjerne hverdagstur nr. 49 på www.stavanger.kommune.no/52.

1. **Byhaugen – Tasta**
2. **Vardeneset – Dusavik**
3. **Store Stokkavatnet – Finnstad**



Klatring ved Tastarustå. Foto: Triade Barnehage



Bro ved Stokkavatnet. Foto: Roy Mangersnes



Dusavik



Nydelig skog ved Stokkavatnet



TASTA FOR KIDS

SONE 1

BYHAUGEN - TASTA

Byhaugen er et kjekt turmål og har vært det helt siden veien kom opp til kafeen for 150 år siden. Det høyeste punktet er ifølge byleksikonet 76 meter over havet, og utsikten er særlig flott sørover mot Stokka. **Byhaugkafeen** ble bygd av en løyen skruer som ble kalt "Dåsa-John" fordi han laget dåser – små bokser av messing. Han bygde også steinmuren for å holde byfolk unna. I dag holder kafé, foreninger og lag til i hovedhuset. På søndagene kan du gå etter vaffellukta. Er du heldig, er det også lagt ut aktivitetsutstyr på plenen. Anbefales!

- Vakkert og landlig uteområde. Finner du den store fredede kampesteinen **Knutmannssteinen** nordøst for huset? Dette var tidligere grensepunkt mellom gårdene **Tasta**, **Stokka** og **Eiganes**.
 - Avstikker: Deilig gressbane med mål ved **Fjellfaret**, omgitt av marker, steingarder og en fin lekeskog med beskårne gamle trær.
- Vår venn Dåsa-John plantet også skogen i skråningen ned mot Little Stokkavatnet. Dette er en fin utfordring for småbeinte.
- Bratt skogstråkk som slynger seg nedover til nydelig sti og port ved turstien.
 - Er det snø, bare må du teste Fygaren, en velkjent akebakke på andre siden av steingjerdet, som er blitt skjermet fra europavei-utbyggingen.
 - I grøntområdet langs hele Store Stokkavatnet er det bare å ta beina fatt i vill skog og på stier. Les mer om **Sabbadalen**, **Lierdal** og **Mississippi** fra side 32.

- Oppe i bebyggelsen, i den slake skråningen mellom **Byhaugkafeen** og **Randabergveien**, finner du et fredelig boligområde med gode muligheter for lufteturisme.
- Sjekk lekeplassen ved **Edvard Munchs vei**.
 - Sjarmerende nabolagslekeplass ved krysset **Lindeveien/Vølstadveien**.
 - Avstikker: Ta en svipp utom **Solhaugen** ved **Almeveien**. Utsikt mot Tastaveden og innseilingen til Stavanger – balløkke og lekeplass også!
- Rundt **Tasta sykehjem** kan du også leke, det er kanskje derfor det er en statue av "Leikande menneske" nedenfor hovedinngangen. Finner du den? I området er det flere myldremarker, turveier og lekeplasser.
- Grønt lekeplassanlegg i **Kvernhusveien** og lekeplass i **Prestveien** (hvor det er planlagt ny barnehage). Det er trygg undergang hit under Randabergveien.
 - Også lekeplass ved enden av **Rødknappveien** og ved **Rødknappsvingene**.

- Avstikkermuligheter til friområder og turstier på oppsiden av **Lindeveien** og til skogen over **Byhaugtunnelen**.
- Lenger nord er det forbindelse til **Lierdal** via **Myrveien** over **E39**. Les mer om Lierdal fra side 32! Her hentet de ut torv fra myrene før i tiden. Området ble kalt "Kvidemyr" fordi det var så mye myrull (hm ... hva er det?). Nå er det mer vei enn myrull ...
- **Nye E39** er svær, men det blir nytt grøntdrag over tunnelen som binder Rødknappsvingene sammen med Vølstadveien.

TA EIN
SKOGSTUR
ELLER?



INDRE TASTA Bydelsgrensen mellom Tasta og Eiganes/Våland går ved **Esbjerggata** (oppkalt etter Stavangers vennskapsby i Danmark). På bysiden av Tastaveden finner vi et av Tastas aller første boligfelt, med blandet bebyggelse og kjekke lekeplasser, blant annet ved **Slettmarkveien**. Du har storslagen utsikt fra veiene opp mot Veden, blant annet **Høgeveien** og **Fjellstigen**.

- Fabelaktige aktivitetsmuligheter rundt Tastaveden skole, Byfjord skole, kunstgressbanen, svømmehallen og idretts-hallen. Her kan du spille fotball, skate, prøve deg i et klatretårn, turne og balansere.
- Også lekeplasser ved **Norheimsveien** og **Høystemveien**.

Nedover mot sjøen, rundt **Kalhammarvigå**, er sjøutsikten bra, men det er ikke all verdens aktivitetsmuligheter der per i dag. Ny utbygging er på gang i området. På østsiden av Tastaveden klynger husene seg fast til skråningen, blant annet i **Boknaveien**, som har fantastisk utsikt mot **Byfjorden** og **Ulsnes** på Hundvåg.



Spennende stier ned fra Byhaugkafeen til Stokkavatnet.



Foto: Elisabeth Markhus

TASTAVEDEN



Alle veier fører til **Tastaveden** – eller bare **Veden** som høyden også kalles. Du kan komme deg opp til dette praktfulle friområdet fra alle kanter, kanskje bortsett fra østsiden, som kalles **Brattå**. Tastaveden er bydelens største friområde og et must for Tasta-buen.

Toppen ligger 92 meter over havet og er blant de ti høyeste i Stavanger. Hit har folk alltid gått opp for å se på utsikten og ikke minst skipene, blant annet til Sandnes, England og Amerika, ute på **Byfjorden**. Mange kledde seg fint og tok seg en "søndagstrip" med kikkert, mat og melk i sekken. Få med deg familien opp hit du også. En søndagstrip går aldri av moten!

Tenk at det bodde mennesker her også for flere tusen år siden. Det fins blant annet ei gravrøys fra jernalderen, som ligger like sør for toppen der turstien går over bart fjell. Dette er bare ett av flere tegn på at Tasta har vært bosatt siden lenge før Stavanger ble Stavanger.

- Mange barnehager og skoler tar turen opp på Veden, det er blant annet en fin lekeskog like ved grusbanen.

- Har du med deg ball, er det to balløkker på Veden, den med grus oppe på toppen mot Brattå og den med gress nede ved **Gullfaks barnehage**.
- Avstikker: Ta turen ned fra Veden til lekeplassen ved **Høgebrekka** i sørøst. Lek med utsikt!
- På 1930- og 40-tallet ble det plantet furu, bjørk og gran på Veden, men du finner også lynghei og marker.
- Sjekk infoskiltene – her kan du lese mer om interessante ting i området: Myrer, blant annet **Vedemyrå**, den siste intakte "fattigmyra" i Tasta bydel. Naturvernforbundet og Stavanger kommune har ryddet kratt og skog der, og myra blir vedlikeholdt med hjelp fra elever på **Byfjord skole**.

Det går flere stier ned til boligfeltene, og tre brede grønne drag ned mot vest og nord, i retning **Stokkavatnet** og **Tastarustå**.

I turveikrysset nede ved **Reinskau** kan du velge flere retninger hvis du vil forlenge lufteturen. Her er det også en "service-stasjon" hvis sykkelen er med på tur.

- Du kan suse over **Randabergveien** sør- over til en nyere lekeplass med klatretårn, karusell og rutsjebane i det lille skog- holtet – **Rødknappsvingene lekeplass**.
- Du kan velge turveien ned fra **Veden** mot **Tasta Senter** og videre opp til **Varden**. En herlig Veden-Varden-verden, ikke sant?

På nordsiden av Tastaveden er det nydelig utsikt fra bolig gatene oppkalt etter støler (en støl er en seter/melkeplass). Nede på flaten er det en fin liten lekemark med klatreapparater i krysset **Sandsteinveien/ Froastølveien**. Her finner du også enkelt veien ned til **Tastasjøen**, selv om det ikke akkurat er en sjø... I gatene som har navn etter stein- og bergarter, fins mange

boligkvarterer med barnefamilier og mye lek mellom husene.

- Ta deg en gatevandring mens du grubler på hva porfyr, glimmer og granitt betyr.
- Lekevennlig nærmiljøplass med balløkke ved **Klebersteinveien**.
- Flere trivelige tun-lekeplasser på oppsiden av **Dusavikveien**.
- På nedsiden av Dusavikveien ved fjorden er det balløkker/lekeplasser ved **Nedre og Øvre Tastasjøen** og en liten båthavn nede ved sjøen. Vis hensyn – noe her er privat.
- Lenger ute er det et flott nærmiljøanlegg på oppsiden av **Skogstøstraen** med balløkke, lekeplass og plener.
- Kort vei til turstinettet mot **Vardeneset fyr**.
- Friområde nedenfor krysset **Dusavik- veien/Skogstøstraen** – kunne blitt utnyttet bedre?



Illustrasjon: Egil Bjørøen





På vei opp til Tastavarden

SMIENE

Smiene er oppkalt etter de to smiene som lå her for nesten 100 år siden – vet du hva smeden gjorde? Han kunne blant annet lage hestesko og ting til maskiner, biler og busser – og slipe skøyter! På Smiene gikk dialektskiftet før i tiden – kom du lenger ut på landet enn dette, begynte folk å si *heim*, *skule* og *dei* i stedet for *hjem*, *skole* og *di*.

- Mange barnefamilier bor ved Smiene, og **Kornblomst**-området har en fin blanding av eneboliger, rekkehus og kvartalslekeplasser, nærmest som ”rundkjøringer” i tunene.
- Blant annet smålekeplasser og ballbinge ved **Smietunet**.
- Flott nærmiljøanlegg ved **Smiehagen** med fotballbane og apparater. Avstikkere: Det er turstier i flere retninger, og undergang under E39 til **Mississippi rensesepark** i enden av **Maiblomstien** (les mer fra side 34). Går du gjennom undergangen i retning **Store Stokkavatnet**, ser du en rar trapp opp til høyre. Klarer du å gå opp den? Her er det en liten skogssti og utsyn mot beitemarkene oppe på platået. Det går også et

grøntdrag fra de nye boligfeltene helt oppe ved **Rustabakken** nedover til renseseparken ved **Nordalssvingene**. Underveis kan du stikke innom myldremarkene og de to balløkkene langs **Kornblomstveien** og kikke på den gamle **Aspelundgården**.



Mange nabolagsperler her!



TASTAVARDEN

Høydedraget **Tastavarden** har rikelig med friområder – og nye boliger på vei. Heldigvis bygges ikke alt ut. Varden har et landlig og luftig preg, en rygg sentralt i bydelen.

- Høyeste punkt er 79 meter over havet, og du har utsikt i alle retninger.
- Toppen troner over det fine kulturlandskapet i sørhellinga, som hørte til storgården **Eskeiland**. Etter ryktene en topp akebakke om vinteren!
- Kjekke lekeskoger med klatretrær og bålplasser, populært kalt **Trollskogen** – må ikke forveksles med den på Hundvåg – med turveier både til **Tasta skole** og **Tastarustå** i sør og boligfeltene rundt **Gjerdeveien** i nord.
- Området er viktig for småfugl. Og det er masse rådyr her. Ved toppen er det en gammel gårdsdam som er levested for sjeldne småsalamandere. De er fredet, så vær snille med dem!
- På Tastavarden og på Tastaveden laget man bål for å varsle folk om farer i vikingtiden. Det har blitt funnet rester etter eldgamle gravhauger her oppe, så her er det mye av arkeologisk interesse.

Trekker vi linjer mellom **Tasta senter**, **skateparken** og toppen av **Tastavarden** mot vest, har vi en trekant med enorme lekemuligheter. Nå som området blir utbygd, kommer det flotte leke- og turmuligheter på kjøpet.

La oss begynne ved **Tasta idrettspark**, et svært område med flere fotballbaner, fire grus og to kunstgress, like ved den fantastiske skateparken, som sto ferdig i 2016. (Se egen boks på neste side.) I området finner du også **bydelshuset/Skipper Worse** og en stilig sykkelcrossbane som snart gror igjen. Bruk den!

- Avstikker: Opp fra idrettsparken i den nordvendte skråningen, ved **Tastarustå/Rustaveien**, er det flere nye lekeplasser og til og med en trimpark for store og små. Her finner du alt fra sklier, klatrevegger og taubaner til karuseller, disser og lekehytter. Topp for lekeklass-safari.
- Elevene som spaserte fra **Byåsen** til **Tasta skole** for 50 år siden, kalte veien for **Kuskidbakken** – nå er det lite kumøkk! Men kanskje navnet er viktig å holde i hevd?
- Flere nye boligprosjekter her, blant annet kommunens to selvbyggerfelt og etablererboliger på **Tastarustå**.



Et knutepunkt!



TRISEKSTI,
SYVÅTTI?
JEPP, EG KAN
ADLE DI!

Det går også turstier i skogen ned til **Tasta skole**, som er byens eldste. Den er mer enn 150 år gammel. I begynnelsen gikk elevene på skolen bare hver tredje dag fordi det kun var én lærer for tre klasser! Skolen har et supert uteområde med skog, ballbinge, kule lekeapparater som kan brukes av alle utenom åpningstid. Finner du "Titteskapet" i stein?

Nede ved **Tasta Senter** og **Tastarustå idrettshall/skole** er det et mylder av aktivitetsanlegg – en mini-skatepark med betongramper, basketbane, fotballbane og -binge, klatretårn, sandvolley, sklie, balanseline og friidrettsbane. Det er avstikkermuligheter i alle retninger: **Tastaveden**, **Tastavarden**, det innbydende grøntdraget langs **Tastatunet** og videre til **Kornblomstveien/Store Stokkavatnet**.



TASTA SKATEPARK

Bydelens store stolthet åpnet i 2016. Dette er Norges største og beste skatepark! Den er like spennende for nybegynnere på seks år som for proffene. Stavangers mest spennende fritidspark er et utfluktsmål for hele regionen. Et enormt skateareal bygd ned i terrenget, med kurver og ramper i betong perfekte for skating og (sparke)sykling. Deler av parken skal bli overbygd for å muliggjøre aktivitet og opphold under tak. Men pass på hvis eldre aktive skatere trener – det kan være kollisjonsfare – sjekk reglene for bruken av anlegget! Små ferskinger må ha følge av voksne som passer på.



Idrettsparken - et enormt lekeområde



Du kan også skate nede ved Tastarustå skole/Tastasenteret



Ein forrektige vannfontene!



Her er det også ballbinge, klatrenett og mye mer



MEN HEI! KA BETYR NAVNET "TASTA"?

Teorier er det nok av, men det er mye usikkerhet rundt opprinnelsen til navnet.

Blant annet:

At Tasta betyr *to steder* eller *delt i to* ... de to strategisk viktige høydene Tastaveden og Tastavarden, kanskje?

At det kommer av *tasdr*. *Tasdr* betyr *gjødsel* - møkk - kanskje bøndene på Tasta var de første som brukte gjødsel i jorda? En politiker fra Stokka sa en gang at Tasta, joda, det betyr *møkkahaug*!

At en *tase* har gitt navn til bydelen? Her skal det nemlig har bodd en liten vanskapt stakkar - en såkalt *tase*. Tasta = stedet der tase bor! Hm!



ORDLISTE!

Tastatur – dette har ingenting med datamaskiner å gjøre – det er bare en god luftetur på Tasta!

Tastamaen – legendarisk Tasta-figur som egentlig het Olaf Nilsen, og som ble født for 150 år siden. Han var kjent for å spå været – dessverre ikke alltid riktig!

Tastaengelsk – spesiell form for engelsk, med en innblanding av stavangerske ord og ikke minst tonefall. Ikke verdens beste engelsk, men heller ikke den dårligste!

Visste du forresten at Tastas eldste fotballag (for 100 år siden) het SKUDD!



1. ET STED PÅ TASTA DER DU KAN SKATE

2. TASTAS HØYESTE PUNKT

3. SPENNENDE SKOG - OG RENSEPARK

4. NAVN PÅ BOLIGOMRÅDE OG FYRTÅRN

5. HAUG MED KAFÉ OG UTSIKT


6. KORT NAVN PÅ TASTARUSTÅ

7. VIK MED STRAND, BÅTHAVN OG INDUSTRI

8. FIN GRØNN "DAL" VED STOKKAVATNET

SE LØSNINGSORD PÅ SIDE 55!

VARDE



BASAVIKDUSEN -
MASSE RØYR OG SKRAB
OG OLJEGREIER



GÅ LIKETIL
FINNESTAD.
BETAL
BOMPENGER
HVIS DU
PASSERER
KOMMUNE GRENSEN

haug I



Varden

haug II



Rustå

Idyllis
turom



GABBA
GABBA
GOE
PYLSER



HAR DU
FISKA KORT?



NESET

Ganske
stygge
helle-
nistninger
laget av
bøllete
bronsekids

Proffe
Hellenistninger
På Austre
Åmøy

SKATE
OR
DIE PÅ
TASTA

ke 
røder

NÅ
MÅ DU
PIGEDE
BRUGA
VED!!

haug III

Veden

haug IV

Byhaugen

TASTA

BYDEL

13 718 folk

10,87 km² stort

Gammelt tur-
område for
skriveføre.

Derav navnet
"tastatur",
"kødd'ikkje"



Foto: Jon Ingemundsen

YTRE TASTA

Området rundt **Gjerdeveien** het opprinnelig **Teinå**, men det ble endret til **Byåsen** da det ble utbygd for mer enn 50 år siden.

Teinå-navnet er tatt tilbake igjen, blant annet på barneskolen i **Eldfiskveien**.

- **Teinå skole** har et herlig uteområde som alle kan bruke fritt utenom skoletiden.
- Kjøkk lekeplass ved **Tastavarden barnehage**, med båt og rutsjebane, pluss en mini-lekeplass ved **Gullfaksstien**.
- I Gjerdeveien har det vært arrangert rennebilløp i mange år – Tasta Grand Prix!
- Grønne forbindelser ned til **Kittihagen** – en praktfull dal med turveier, lekeplass og balløkke langs hovedveien ned her.
- I **Bakkane**, området mellom **Dusavikveien** og Gjerdeveien, er det mange bakkenavn, naturlig nok. Kjekke grønne strekk oppe på høyden som er verdt en avstikker.
- Tett og trivelig boligområde med lekeplasser innimellom husrekkene, blant annet ved **Veslebakken/Libakken**, **Heimdalskroken**, **Heidrunveien** og i grøntområdet ved **Øvre Teinebakken**.
- Større kvartalslekeplass mellom **Rebakken** og **Oksøytunet**. Her er det disser, sklie, vippe, benker, plen og masse sand!



Flott grøntdrag med lekeplass nedover Gjerdeveien



Lekeplasser ved Libakken, Heimdalskroken m.m!



Fin luftetur i Gjerdeveien!



Utsikt mot Rennesøy fra Byåsen



TASTA

FOR KIDS

SONE 2

VARDENESET - DUSAVIK



Finner du helleristningene?

Om lag 9000 mennesker bor på Ytre Tasta. Eneboliger, rekkehus og enkelte blokker på nedsiden av **Dusavikveien** er hjem for mange, og kontakten med sjøen (og nordvesten!) er typisk.

VARDENESET

Selve **Vardeneset** er oppkalt etter en varde som sto på neset til hjelp for sjøfolkene, og det har gitt hele området pluss skole og idrettslag navnet sitt. Mellom **Svaberget** og **Thorsastraen** finner du fredelige gater med småveier ned til friområdet, og det er flere lekeplasser.

- **Vardeneset fyr** og svabergene rundt er innbydende. Gode muligheter for små,

magiske avstikkere fra hovedstien.

- Fin lekemark med apparater ved **Storden**.
- Uteområdet til **Vardeneset skole** er flott! Skolen ble bygd i 1975 og er utvidet flere ganger. Ser du *Gutten med katten*? Kunstneren heter Per Ung (og han var 80 år ung da han døde). Ser du kastanjetreet i skolegården? Det ble plantet for snart 100 år siden av familien **Kommedal**, som hadde gård her.
- Herlig badeplass med strand innerst i

Litle Dusavik, les mer under *Sommerliv*.

- Turveier og gatedrag med kobling oppover mot **Vardeneset kirke** – og enda lenger oppover bakkene.
- **Sotrabakken** på oppsiden av vika har disse (altså huske) og klatretårn med utsikt mot havna.
- Flott lekeplass og løkke ved **Varaldsøyveien**.

KYSTSTIEN

Turstien fra **Skogstø** industriområde og gatedraget med det passende navnet **Svaberget** til **Dusavik** er vakker der den bukker seg langs sjø og skog. Her har du panoramautsikt mot fjord og fjell – Bru, Åmøy, Rennesøy, Hundvåg, Ryfylke og Stranda-landet. Her finner du alt du trenger for en luftetur – gangveier med bjørnebær, klatretrær og andre avstikkere til naturens egne lekeplasser. Du glemmer fort at du er like ved sentrum av en norsk storby.

I sjøkanten finner du **Vardeneset fyr**, også kalt **Dusavika lykt**. Dette er et populært utfartsmål.

- Det er gøy å klatre opp på fyret – obligatorisk for alle unger i Tasta bydel! Følg også med på om det er St. Hansfeiring her!
- Deilig friområde med småskog, svaberg, to kampesteiner – for å nevne noe.
- Under andre verdenskrig hadde tyskerne forsvarsverk her. Sporene etter kanonstillingen er fortsatt synlige.
- Og helleristingene fra bronsealderen – kan du spore dem opp? De er litt skjult, men let, og du finner! De ligger ca. 50 meter bak fyrlykta, i kanten av et lite østvendt berg. Se bilde fra forrige side!

PS: Ser du småbåter som ligger i innseilingen på innsiden av fyret? Kjentfolk sier at det er mye fisk å få akkurat der ... (men ikke si det til noen!).



Gutten med katten



Fantastisk tursti ved sjøen på Vardeneset



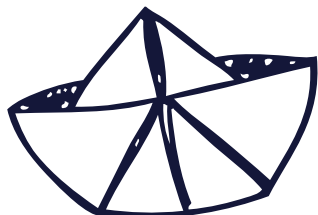
Fyret, et must for alle unger



Eksotiske Thorsastraen

DUSAVIK

Litladuså – I Litle Dusavik er det i dag båthavn, kjent som en av distriktets eldste og mest værsikre havner. Hva betyr Dusa, tror du? Det kan bety å "stilne vinden" eller "dempe". Tenk at det var to båtbyggerier her før i tiden! Ved **Thorsastraen** kan du fortsatt vandre i et sjarmerende bryggemiljø der det før bodde mange fiskere.



EG LIGE
BÅDAR



Tasta-gutta fisket mye på havet – de ble regnet som de tøffeste av de tøffe! De fanget sild, torsk, hummer og makrell. Og så var det trankokeri her – tenk deg hvor sterk du ble av ekte Tasta-tran! Dusavik var også en viktig havn for handels- og marineskip, før det ble oljeservicebase fra 1966. I dag er det mange bedrifter her som kan mye om oljå.



Industri og bolig i Dusavik, foto: Roy Mangernesnes

- Jordbruksland på vestsiden av **Tastamyrveien**, boligfelt på østsiden.
- Svært grøntområde med fotballplass og skog langs Tastamyrveien, og nede ved **Dusavikmarka** er det en liten lekeplass innimellom tunene.
- Grøntdraget fortsetter midtveis opp i **Gamle Dusevikveien**, der det er en super lekeplass rett nedenfor **Dusavikkrossen**.
- Fine turveier i alle retninger, også ned til havna. Ta en avstikker!

Også lekeplasser og løkker ved **Eskelands-tunet** og **Tastamyrkroken**, men vis hensyn der det er private lekeplasser i borettslag.



Piknik i Litladuså, foto: Basia Stefaniak



Her må du dra på badetur!



SIDDISEN OG DI

HEMMEGILT?



TURBINGO

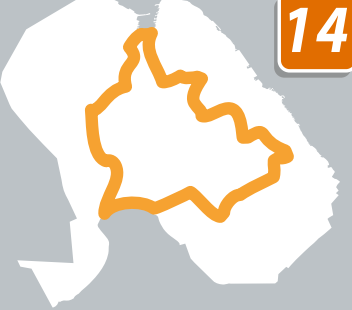


Kryss av tingene du finner i naturen med Turbingo.



Foto fra Ingebjørg Nondal, utetid.net

14



29



52 HVERDAGSTURER I BYDELEN

7



43



38



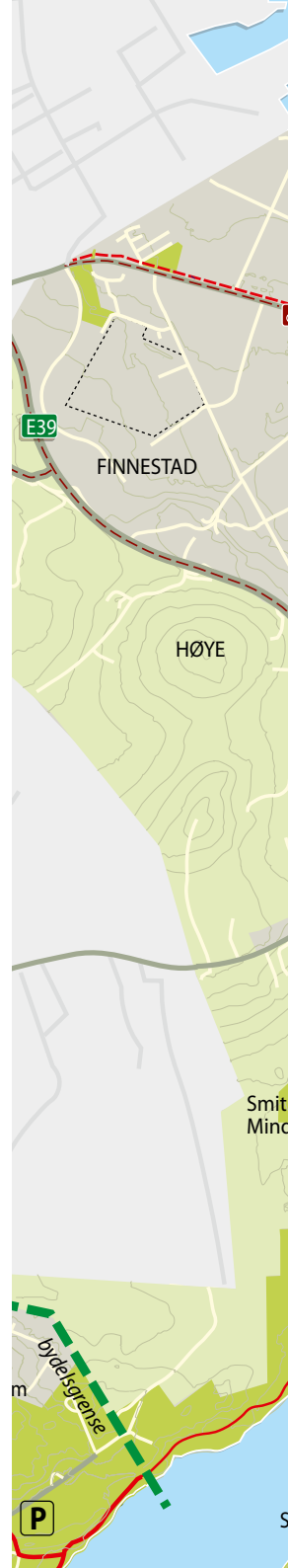
21



15



47





Vardeneset Vardeneset fyrlykt

AUSTRE ÅMØY

LUNDE

MELING

Dusavika

Byfjorden

Tastasjøen

Vardeneset kirke

Fremtidig gravlund

Vardenes skole

Teinå skole

Tasta bydelshus

Tastavarden fjellhall

Tasta idrettspark

TASTA

Tastarustå skole

Tastarustå idrettshall

Tastavarden

Tastavarden

Tasta skole

Tasta bydelssenter

Tastaruta

Byfjordruta

Nedre Tasta

Mississippi rensepark

Mississippi-bekken

Mississippiskogen (Eskelandsskogen)

Tasta kirke

Tastavarden skole

Byfjord skole

Tasta svømme- og idr.hall

Store Stokkavatn

Lierdal

Randbergv.

Kalhammaren

Dyrnes

Stavanger Friluftssenter

Byhaug-tunnelen

Byhaugen

Litle Stokkavatn

bydelsgrense

Eiganes kolonihager

Misjons høgskole

Gramstad-haugen

Storholmen

E39



Lekeeldorado ved Byfjord skole



Gatelangs ved Tasta idrettspark



Ned fra Byhaugen mot Little Stokkavatnet



Slengdisse i Sabbadalen



Aking ned fra Byhaugen



Luftetur i idrettsparken



På hverdagstur i Gjerdeveien



Ved Stokkavatnet. Foto: Stian Røst



Super klatrestein ved Lierdal. Foto: Triade barnehage



Søndagsaktiviteter på Byhaugen

TASTA  FOR KIDS

SONE 3

STORE STOKKAVATNET - FINNESTAD



Her er vi på landet! Fra **Byhaugen** går det et fantastisk grøntdrag langs **Store Stokkavatnet** og hele veien rundt til **Friheim** på vestsiden. Dette området kalles **Nedre Tasta**. Det grønne inntrykket forsterkes opp mot **Tastatorget, Høye** og **Finnestad**, bare forstyrret av E39.

- Ned fra Byhaugen kan du gå nordover via turstier og gater som slynger seg langs skråningen, blant annet **Vølstadveien**.
- Flere småskoger har vært truet av vei-prosjektene, men la oss håpe ungene får ha resten av **Fugleskogen** og **Bjørneskogen** i fred.
- Eikenøtter, bær, klatretrær, slengdisser, stier og tråkk - ta en avstikker inn vis-à-vis Vølstadveien 78.
- Her er det en gressbane og en nylig

oppgradert tursti som starter nedenfor Vølstadveien 87 inn til et nydelig lite tjern, en salamanderdam, med spennende fjell-sprekker, nærmest huler, på nordsiden.

Sabbadalen er oppkalt etter en mann som het "Sabba-Tønnes", som bodde her for 150 år siden. Her er det stier og små åker-lapper i et kupert terreng, blant eikelunder og edelløvsskog. Dette området har masse å by på. Lekemark, klatretrær, berg, stier, steingarder, kampesteiner...

- Inni Sabbaskogen ved lekemarka har **Byhaugen barnehage** en lavvo med ildsted og tak over hodet. Det er greit å bruke anlegget på kvelder og i helger, men vis hensyn og rydd opp etter deg!
- Avstikker: En stor flott kampestein mellom **Lierdal** og Sabbadalen, ved steingardene. Her kan du klatre opp og nyte utsikten mot de to toppene **Tastavarden** og **Tastaveden**. Fin skogssti ned mot **Store Stokkavatnet**!

Lierdal er en fredelig oase lunt plassert mellom E39 (som dessverre har spist seg innpå), og Store Stokkavatnet. Dette sentrale området i Stavanger er et av byens eldste, vakreste og best bevarte kulturlandskap, der du også kan oppleve dyr på beite. Sau (den verneverdige blæsasauen) og hest (den utrydningstruede fjordingen) hindrer at landskapet blir overgrodd. Private grunneiere ønsker lufteturister velkommen, men

ta hensyn til dyrene og hold hunden i bånd. Det bor masse dyre-, fugle- og plantearter her. Av fugler kan nevnes stær, linerle og låvesvale – svalen kommer til Norge rundt 1. mai fra sydenturen til det sørlige Afrika!

- Grunder og gjerdeklyvere gjør at du kan ferdes fritt på markene.
- Ny turvei på gang mellom vannet og **Myrveien**.
- Avstikker: Spennende lekeskog med stier, flotte trær, lysninger/benker og enkelt ildsted mellom Lierdal og Store Stokkavatnet. Ta en oppdagelsesferd!
- Natur- og kulturhistorisk informasjonsløype med 12 poster rundt Store og Little Stokkavatnet. Prøv den! Du finner post 8 ved Lierdal og post 9 ved Mississippi-skogen. Les og lær!



Slengdisse i Sabbadalen



Steingard ved Lierdal



Lierdal - et grønt paradys. Foto: Elisabeth Markhus



Litle Stokkavatnet, utsikt mot Byhaugen.

Visste du at **Store Stokkavatnet** en gang i tiden var sjø og hang sammen med **Hafrsfjord** og **Hålandsvatnet**? Dette er et av byens mest populære turmål. Det tar et par timer å gå rundt hele vannet på voksenføtter. Du kan leie fiskeutstyr, kano og robåt på Dyrsnes naturlåve. Det er faktisk en del fisk i vannet: Ørret, røye og ål, men dessverre også mye av fremmedfisken sørv (også kalt flossmørt, planke, plunke og sørje), som truer ørreten.

Inntil for rundt 50 år siden fikk hele byen drikkevann fra Store Stokkavatnet. Vannet er fortsatt "krisereservedrikkevann". Det betyr at vi må bruke dette som drikkevann hvis det er krise. Stavanger kommune har åpnet opp igjen flere av bekkene og bygget rensedamner for å sikre at vannet renses før det kommer ut i Stokkavatnet. Bading og umotorisert vannsport er likevel lov.

- Mississippi rensespark er en av dammene. Les mer på informasjonsskiltet!
- Nydelige bruer over dammer og bekker, plener og klatresteiener.
- Ny opparbeidelse med turveier og sitteplasser i 2017.

Gamle Tasta-gutter forteller med blanke øyne om da de som smågutter fanget feit ørret med bare nevene i bekken. Det kan

fortsatt komme fisk opp for å gyte, men der er det ikke lov å fange dem!

MISSISSIPPISKOGEN

På nordsiden av Lierdal finner vi den eldste skogen i området: **Mississippiskogen**. Hvorfor Mississippi? Det er en stor elv i USA som mange unger leste om før i tiden, blant annet i bøkene om Huckleberry Finn og Hjortefot. Byguttene dro på oppdagelsesferder "ut på landet"! Men egentlig het området **Eskelandsskogen**, oppkalt etter ordfører og stortingsmann Olaus Eskeland.

- God tilgjengelighet fra Tasta-siden via underganger under E39.
- Skogen minner om en "urskog". Den ble plantet for mer enn 100 år siden, faktisk det året da unionen med Sverige tok slutt. Når var det?
- Avstikkere inn på skogsstiene anbefales.
- Mye ekorn og rådyr, og kanskje du ser en kattugle i skogen om du er sent oppe en kveld?

Fortsetter du på turstien nordover, mellom beitemark og åker på den ene siden og funklende vann på den andre, kommer du til flere interessante steder.



- Skogkledd terreng ved den gamle plante-skolen. Les mer i turbeskrivelsen til **Stokka-vatn-turen** (nr. 21) på side 46. Ved **Smiths Minde** er skogen tynnet ut fordi området hele tiden står i fare for å bli overgrodd.

- **Leikvollbekken rensespark** har spennende infoskilt, der du kan lære hvordan naturen selv kan motvirke forurensning fra jordbruket!
- Småkupert terreng, lysninger og et magisk lite skogholt med en kampestein rett inn av turveien øst for **Friheim**.
- Tasta bydel strekker seg helt bort til Friheim og **Krossbergveien**, som fortsetter inn i **Madla bydel**. Underveis møter du tett eventyrskog, men også åpnere partier. Ta gjerne avstikkere fra hovedstien.

Lenger ut i retning **Tastatorget**, **Finnestad** og **Randaberg** er det mest jordbruks-

marker ved høydedraget **Høye**. Det er mulig å komme seg opp og nyte utsikten herfra, for eksempel fra grusplassen et stykke inn i **Høyehaugen**, men husk at dette er privat grunn og at det kan være dyr på beite.

Vis hensyn!



Magiske Mississippi!



Foto: Roy Mangernesnes



Mye spennende langs turstien ved Store Stokkavatnet



Foto: Roy Mangernesnes

FØR & NÅ

Før var Tasta *skikkelig* på landet. I dag er det ikke fullt så mye gårdsdrift lenger, og slett ikke så mange originale bygninger heller, sånn som løer, hønsehus, stabbur, eldhus, revegårder, kraftförlagre, maskinhus, sykkelverksteder, skomakere, isenkramhandler (iskrem?), telefonsentraler, bedehus, ungdomshus, hermetikkfabrikker, båtbyggerier, sildoljefabrikker, bakerier, slakthus, smier, metallstøperier, lensmannskontorer, postkontorer, hjørnebutikker og handelslag!

Tasta før i tiå

Ongane på Tasta hadde goe tid te leg før i tiå. Me gjekk bare på skolen aenkver dag! Legeplassen vår strekte seg fra bygrensen, langs Tastasjøen te Dusavigå øve te Stokkavatnet og Eskelandsskogen – Mississippiskogen så byongane kald'an. Der legte me indianarar, snekra kanoar og bygde hytter. Midt gjønå dette området gjekk Randabergveien. Han kløyvde verden i to, med Byhaugen, Vølstadmarkene og Nedre Tasta på den eina sidå og Veden, Kalhammaren og Tastasjøen på den andra. Randabergveien va óg ein fine legeplass, han va den einaste veien på Tasta så va asfalterte. Der hoppte me tau, hinkte spel, lekte tikken og slo ball. Når vårsolå va komt i gang, hende det at me bare låg der og nøyd varmen, luktå og tilverelsen. Ein og aen gang kunne det komma diltande ein bonde med hest og kjerra. Då rolde me oss

bare te sides. I dag e du heldige hvis du klare å kryssa Randabergveien med livet i behold!

Ferdiglagde legeplasser – med disser, klatrestativ, rutsjebanar, sandkassar og andre ting – fantes ikkje. Det me hadde, va trer å klatra og bygga hytter i, marker å slå ball og spela fodboll på, gader å lega i, vatn å bada i, ”rompepyttar” (med rompetroll) te å seila på med småbådar me lagte, og veier å singla på (et singleband va ein sykkelfelg uden spiler så me trillde med ein pinne).

Eller me gjekk på stylter. Og så konne me holda gjømmelegen, bytta iddisar, dona med mynter, klinka med mabliskuler, holda boksen av, polti og røvar, mor får eg lov, siste par ud, fange fri eller krigsleger. Av og te fekk ”dredongane” óg ver med – ”på kjød og flesk”.

Me va øve alt, og me kjende kver mark, kver stein, kvert tre. Me hadde øvesikt øve adle pyttar, kumyrer og vatn kor me kunne seila, vassa og bada. Me kjende bagveiene, krinkelkrogane og baggårdane bere enn gadene. Og me glømde oss vekk, kom for seint hjem, fekk skjenn og kalde middagar – ja, någen ganger husarrest. Me visst' ikkje kva fritidsproblemer va!

Inge Bø

(teksten er et sammendrag fra Va det bere før då alt va møyje verre? Revidert utgave med nye fortellinger 2017).

Foto: Birgit Bø



Ongane i gadå.

Foto: Stavanger Byarkiv



Byhaugkafeen ca 1900



Byhaugkafeen 2017



Dusavik 1917



Foto: Georg Mosen/Stavanger Byarkiv

Dusavik 1901



Skihopping på Veden

Foto: Sigurd Aartun



Foto: Stavanger Byarkiv

Mor og barn i finstasen



Foto: Sigurd Aartun



Engler i snøen på Tasta skole

Foto: Stavanger Byarkiv



Tasta før i tiå



TASTA

JAKT PAA DE SKIULTE KOD
HER TRENGS KLOKE HODE



DEN STORE KODEJAKTEN!



**BLI MED PÅ EN SPENNENDE SKATTEJAKT I BYDELEN!
FINN HEMMELIGE TALL PÅ TI KJEKKE Plasser, OG SE OM
DU KLARER Å FINNE RIKTIG KODE. SE FASIT PÅ SIDE 55!**

1. BYHAUGEN – KODEN LIGGER SKJULT PÅ 58°58'27"N 5°42'4"Ø

Inn på tunet, en søyle av stein – der kan du sikte og måle.
Et tall viser vei til Tastaveden, hvilket tall er på den påle?

2. BYFJORD SKOLEGÅRD – KODEN LIGGER SKJULT PÅ 58°58'46"N 5°42'10"Ø

Nye humper til sykkel og brett i skolegården ved fjorden.
Men hvor mange humper? Det er noen små, og kanskje du ser en stor en?

3. TASTAVEDEN – KODEN LIGGER SKJULT PÅ 58°59'4"N 5°41'58"Ø

Utsikten er fin, men vend deg helt rundt, mot stolpen som står ved en korsvei.
På stolpen et tall med to fine siffer, legg sifrene sammen, så er du grei!

4. TASTARUSTÅ – KODEN LIGGER SKJULT PÅ 58°59'4"N 5°41'59"Ø

Ved Rustå et senter for handel og vandel, og ballbaner ute og inne.
På asfalten du ser en bane for basket – hvor mange kurver kan du finne?

5. SKATEPARKEN – KODEN LIGGER SKJULT PÅ 58°59'22"N 5°41'22"Ø

Nå kan du velge å lese på skiltet, der er det en alder oppgitt!
Eller du teller stolper med lys, gult er kult, en favoritt!

6. TASTAVARDEN – KODEN LIGGER SKJULT PÅ 58°59'6"N 5°40'45"Ø

Gå mot toppen, men hold deg i vest, en tursti langs bakker og enger.
Stolper med lys, laget i tre, støttes av hvor mange stenger?

7. VARDENESSET FYR – KODEN LIGGER SKJULT PÅ 58°59'59"N 5°40'47"Ø

Til fyret på neset er fint å dra – men husk å ta med deg niste.
På døra en løve og derunder et tall, si meg hvilket siffer er det siste?

8. LITLADUSÅ – KODEN LIGGER SKJULT PÅ 58°59'43"N 5°40'28"Ø

Innerst i vika på land, det står et skilt helt der nede.
Med et bilde, litt tekst og så et tall, kan du klare å se det?

9. MISSISSIPPIBEKKEN – KODEN LIGGER SKJULT PÅ 58°59'44"N 5°40'42"Ø

Ned langs bekken til Stokkavatnet, og så til venstre du dreier.
Du funner en post i løypa rundt vatnet, kanskje postens nummer du greier?


10. SABBADALEN – KODEN LIGGER SKJULT PÅ 58°58'30"N 5°41'20"Ø

I Sabbadalen er mye fint, ja her er til og med lavvo!
Men hvor mange plankevegger har bua, fem eller tre eller kanskje to?

**Legg sammen tallene!
Se fasit bakerst i heftet, og sjekk
om du har funnet riktig kode.**

**OBS: iPhone-koordinater er ikke
alltid 100 % nøyaktige.**





DIPLOM

DET BEKREFTES AT

HAR BESØKT FØLGENDE STEDER I BYDELEN

**TASTAVEDEN
TASTAVARDEN
VARDENESET FYR
BYFJORD SKOLEGÅRD
BYHAUGEN
TASTA IDRETTSPARK/SKATEPARK
STORE STOKKAVATNET**

DATO: _____ SIGNATUR: _____



DU E FLINKE!

AKTIVITETS DAG

Ikke spør hva bydelen kan gjøre for deg, men hva du kan gjøre for bydelen – sammen med ungene! Lag en sosial sammenkomst i nabolaget, fiks opp lekeplassen eller gå sammen om en aktivitetsdag med enkle poster, leker eller spill! Søk bydelsutvalg, sparebankfond, legat eller det lokale næringslivet om støtte hvis dere trenger noen kroner.

LEKEPLASS-SAFARI

Det finnes mer enn 50 lekeplasser, løkker og anlegg spredt rundt over hele bydelen. Hva med å jakte på dem og fikse en premie når man for eksempel har besøkt 10, 25 eller 50 av dem? Eller hva med geocaching? Turboing? Walkie-talkie-safari?



KANONFINE
TUR!



HVERDAGSTUR 7

VARDENESTUREN, 5,8 KM

Se kart på kommunens og Turistforeningens nettsider



Fra parkeringen ved Mississippi rensesepark går du under E39 og følger en buktende turvei oppover mot Tastarustå. Rustå er et område i sterk forandring og gjennomgår en transformasjon fra jordbruk til moderne by. Boliger og næringsbygg overtar der åker og beitedyr var tidligere.

Deler av kulturlandskapet skal bevares for fremtidige generasjoner, og her er det funnet utallige stolpehull som vitner om tidlig bosetning. Husene antas å være fra jernalderen cirka 200-300 år før Kristus. De eldste sporene som er funnet etter jordbruk dateres helt tilbake til 2200 før Kristus. Du vandrer med andre ord på historisk grunn, og husker å snu deg av og til, for å nyte den flotte utsikten mot Stokkavatnet.

Ved Tasta idrettspark kan du teste trimapparatene, og du finner flere spennende lekeplasser underveis. Lekende lett fortsetter du ned mot sjøen og Skogstøstraen. Her finner du både sandvolleyballbane og lekeplass. Gjennom rolige boligater med navn etter ulike øyer nyter du hagenes blomsterflor. Du får et glimt av sjø, før turveien fører deg inn under furuleggene og skogen lukker seg varsomt rundt deg. Unn deg en avstikker ut til fyrlykten på Vardenes, her kan du spise nista på svaberget med storslått utsikt til Ryfylke. På neset sto det

tidligere en varde som var et seilingsmerke for sjøførende, noe som også forklarer navnet på neset. Du kan også finne spor etter kanonstillinger her fra forsvarsverk under 2. verdenskrig, samt noen helleristninger fra bronsealderen om du leter litt (de er vanskelige å finne).

Etter en forfriskende dukkert i Little Dusavika, brenner du kalorier i de bratte bakkene oppover, forbi Vardeneset kirke og opp på Tastavarden (79 meter over havet). Slitet belønnes med panoramautsikt og du får et godt utsyn over det bynære jordbrukslandskapet og friområdene rundt Store Stokkavatnet.

Rett under toppen finner du også en gammel gårdsdam, som skaffet gården drikkevann til folk og fe. Dammen er nylig gravd ut for å bedre "oppvekstvilkårene" til den sjeldne småsalamanderen som finnes her. Du får igjen pusten i hellingen ned mot Tasta skole. Og hverdagsturen går mot slutten ved renseseparken, der "endene" møtes ...

Ta gjerne en tur ned til Stokkavatnet og hils på svanene før du tar fatt på hjemveien.

FOR EIN
UDSIKT!



HVERDAGSTUR 14

TASTAVEDTUREN, 8 KM

Se kart på kommunens og Turistforeningens nettsider



På denne turen møter nytt gammelt, du får utsikt og vandrer gjennom vår levende utvikling og historie. Du kan starte fra Mississippi rensesepark og gå under E39. Boliggater med blomstrende navn holder deg med selskap på alle kanter til du trækker opp grøntdraget forbi Tasta kirke. Turveien fører deg videre oppover gjennom skogen. Små glimt av gammel kystlynghei får du på åpne lysninger. Du ser også spor etter ivrige motorsager som har gjort et godt stykke arbeid i kampen for å restaurere landskapet og få tilbake lyngen og myra.

Du nærmer deg toppen av Tastaveden (92 meter over havet) og kan glede deg over vidsyn mot byøyene og Ryfylke. Veden har lenge vært et yndet turmål, og allerede i 1860-årene kom driftige skipsredere opp på høyden for å speide etter skipene sine. Det var også et egnet sted for folk å ta sine søndagsutflukter og se Amerikabåtene komme og gå.

Du finner deg en stille benk og nyter nista i ro og fred, eller kanskje du heller vil spille fotball på banen her på høyden? Du ser restene av et nedlagt vannbasseng på toppen. Tidligere sørget bassenget under betongklossen for vanntrykk på Tasta, men nyere teknologi har erstattet gammel, og anlegget er nedlagt. Din tur fortsetter nedover mellom skog og

bebyggelse. Området het opprinnelig Teinå og var beitemark for en bonde på Tastarustå. Da området ble utbygd, ble det kalt Byåsen. Navnet Teinå er tatt i bruk igjen. Gatenavnene i området er fra støler i Suldal og fra bergarter.

Gjerdeveien og Tasta idrettspark passeres før du går inn mellom hus og grønne korridorer blant gater som har navn etter petroleumsfelt i Nordsjøen. Gjerdeveien har siden 1993 vært utgangspunkt for rennebilløpet Tasta Grand Prix. Du vil finne et utsiktspunkt du kanskje ikke visste om, før turveien leder deg nedover og forbi Vardeneset kirke, båtlivet i Dusavika og grønne omgivelser opp mot Eskelandstunet og E39.

Beitende hester og sauer, og kanskje ei gås eller to, holder deg med trivelig selskap. Og du glemmer fort støyende biler når grusveien nedenfor Tastatorget tar deg med gjennom grønne enger ned mot Store Stokkavatnet. Lyden av godlynte bølgeskulp følger deg til Eskelandsbekken. Du følger bekken motstrøms oppover gjennom skogen, til du fornydd krysser målstreken for denne hverdagsturen.



DU GÅR BARE RETT FRAM.
HUSK MAD OG SAFT

HVERDAGSTUR 29

DUSAVIKTUREN, 9,9 KM

Se kart på kommunens og Turistforeningens nettsider



Med sportslig trøkk i frasparkene starter du fra Tasta idrettspark og følger grøntdrag mellom gater med petroleumsklingende navn. Du forserer en liten motbakke, og får igjen pusten mens du nyter utsikten på toppen. Lett går det nedover bakken, som vinterstid gir mye akeglede. Du ankommer tidligere Theodor Kommedals bruk, nå Vardenes skole. Det store kastanjetreet datteren plantet i 1925, gror fortsatt godt i skolegården.

Du fortsetter videre nedover mot sjøen og besøker seilingsmerket Vardeneset fyr. Kjenner du vinden stilner mens du trækker inn mot sjarmerende Little Dusavik? Dusa betyr å stilne stormen, og Little Dusavik gir deg ly for nordvesten så lenge besøket ditt varer. I et naust bodde "Tastamannen", som spådde været med sin almanakk, blikk på stjerner og naturens værtegn. Det lå også et trunkokeri her, som også produserte brensel av sammenpresset tran, torv og parafin.

På "Bergensbryggå", der klubbhuset til båtforeningen ligger, kom båter fra Bergen fullastet med dokagger, også kalt kaggebåter. Bøndene hentet "gjødsel" på bryggå, og det ble brukt på markene rundt. Selve Dusavika ser du ikke lenger, for den er for lengst utfylt og erstattet med næringsbygg. Dypvannskaia ligger langt utenfor det som var sjølinja for 100 år siden

og grensa mot Randaberg kommune går midt i det som var Dusavika. Sjølukta avtar etter hvert som du følger turveien sørover og passerer Eskelandsveien. Her legger du merke til det gamle gårdstunet fra tidlig på 1800-tallet i Osebergstien 21. Her bodde husfolket med fjøset i kjelleren, og kunne nyte godt av varmen fra dyra.

Du tar fatt på bakkene opp til Tastavarden med sin flotte utsikt, og gårdsdammen, der det yrer av liv. Pusten får du igjen nedover forbi Tasta skole, og skynder deg videre forbi Tastatorget der vakre hester på beite hilser deg velkommen med rolig blikk. Du finner også roen til bølgeskulpene fra Store Stokkavannet og følger turveien et stykke, før smale stier snor deg oppover eikelia. Du går forbi salamanderdammen og følger Vølstadveien, før Byhaugtunnelens grønne tak bærer deg trygt over E39. Med selskap av gress- og siden blomstrende gatenavn, tar du fatt på oppløpet mot Tastarustå. Vel på toppen, premieres du med utsikt til alle kanter og nok en flott hverdagstur i samlingen.



KEM FINNE
T'ANE?



HVERDAGSTUR 43

TASTATUREN, 10,5 KM

Se kart på kommunens og Turistforeningens nettsider



Du kan starte fra parkeringen ved Gustav Vigeland's vei. Så følger du gaten til du når Dyrnes naturlåve. Omgitt av frodig natur, rusler du på stien rundt neset. Et par gjerdeklyvere må forseres, for her beiter det dyr, men Store Stokkavatnet skulper oppmuntrende til deg: Dette klarer du fint! Du fortsetter på turveien langs Møllebukta, og kan studere historielagets mølle i bekken fra Litle Stokkavatn. På din vei langs det vakre vannet, passerer du berget Klauhammeren. Her la folk kløv på hestene sine når de skulle til byen, og hulene i fjellet sies å ha huset både fanter og bjørn.

Videre trasker du gjennom grønne Sabbadalen tilbake til Store Stokkavatnet. Navnet har dalen fått etter Sabba-Tønnes, som slo seg ned her omkring 1870. Eskelandsskogen, Mississippi rensepark og Tasta skole passerer du opp mot høyreste Tastavarden.

Navnet Tasta er svært gammelt, det kan bety "delt i to", men betydningen er man ikke sikker på. Man antar at høydene Veden og Varden er brukt som varslingshøyder, der man har brent bål. Gården Tasta var delt i øvre (på sjøsiden av høydedraget mot Tastaveden) og nedre (mot Stokkavatnet, som også har hett Tastavatnet). I 1866 var tallet på bruk 71 på Øvre Tasta og 55 bruk på Nedre Tasta. Du fortsetter østover

langs Tastarustå, med utsikt til både fjord og nybygging. Randabergveien og Gjerdeveien tar deg videre mot neste topp, Tastaveden. Nyt gjerne utsynet, før du lett går nedover og krysser Randabergveien.

Myrveien bringer deg bakover i tid gjennom gammelt kulturlandskap, før turveien leder deg gjennom spennende skog til Vølstadveien. Du følger veien et stykke, og tar av på turveien mot vakre Byhaugen. Rett øst for kafeen ligger Knutmanssteinen, en stor flyttblokk som var grensesteinen mellom gårdene Tasta, Stokka og Eiganes. Stitråkket ned eikelia mot Litle Stokkavatn er kanskje litt bratt, men utrolig flott. En vinterdag kan du ta deg en aketur i "Fygaren", før sivskogen i bukta hvisker deg en mild "takk for turen".



LITT LANGT???
MÅ DU HOLDA OPP!

HVERDAGSTUR 47

STOKKAVATNET, 10,1 KM

Se kart på kommunens og Turistforeningens nettsider



Du starter fra parkeringen ved Gustav Vigeland's vei, og følger turveien ned mot Stokkæidet. Her ser du den restaurerte mølla i bekken, før du i bratte klyv tar deg over halvøya Dyrsnes og ned til Store Stokkavatn. Du går over Stavangers eneste saueundergang der Littleholmen stikker ut i vannet på Molaug gård. Turveien fører deg langs Stokka, der Kiellands "Fortuna" ble til i sommerhuset hans.

Ved Sandal, på neset der pumpestasjonen nå har fått "nye klær", kan du også se en samling av norske treslag. I bukta ved Møllebekken hilser endene deg velkommen, og takrørskogen skjuler mang en sothøne på lange ben. Deler du nista di, yrer det av høylytte fugler rundt deg. Du trasker videre og passerer vakre Gimle gård. Gimle er i norrøn mytologi den vakreste salen i Åsgard, med tak dekket av gull. Hit kommer visstnok alle de rettferdige blant de som overlever Ragnarok. En spennende og rettvis kamp kan du også unne deg på Stavanger golfklubb, som fikk sin første hole-in-one allerede i 1959, og er en av landets eldste golfbaner. Her ligger også Vaskehusodden, der klær ble kokt i store kjeler og tørket på bergene rundt.

Veien videre går langs beitende sauer og kulturmark til Krossberget rensesepark, der skogen blir din høyreiste følgesvenn et

stykke videre. I en lysning ligger Speidermarka og roklubbens hus. Søker du utfordringer, kan du finne flere bergvegger for å prøve klatreferdighetene. Ved det nedlagte gartneriet står trærne på geledd og i givakt, og er til stor glede for fugl og rådyr som finner mat og skjul mellom trerekkene.

Ved Nedre Tasta åpner landskapet seg igjen, og du har en fantastisk utsikt over vannet og landskapet rundt. Etter Mississippi-skogen (Eskelandsskogen), der mang en indianer og cowboy har hatt sine barnlige feider, tar du av og følger Sabbadalen opp til en paraderunde rundt Little Stokkavatn. Er det blitt skumringstid, bør du følge med i luften over deg, for der jakter dvergflaggermusene etter bevingede insekter. Her går hverdagssturen din mot slutten, omgitt av maleriske omgivelser. Og da passer det kanskje at gatene i området bærer kjente og kjære kunstnernavn?

Foto: Roy Mangersnes





ME E
TUR-
KAMMERATAR,
IKKJESANT!



GEOCACHING!




Få med mor
eller far og kom
dokker ud!





SOMMERLIV



Det er to flotte badeplasser i Tasta bydel, Dusavikstraen (sjøvann) og badeplassen i Stokkavatnet nedenfor Mississippibekken (ferskvann), men maaaaange flotte rasteplasser ved både vann og sjø, blant annet ved Vardeneset fyr ...

Ellers er det meste mulig når det gjelder skogsturer, pikniker, ballspill, sykling, klatring, blomster- og bærplukking i bydelen ... i Tasta bydel går solen aldri ned

...



Bomba!



Kyststien



Dusavikstraen

VINTERLIV

"Det finnes neppe någon ongar i heila Norges land så kan få kjelkane sine te å gli på så inkjevetta lide snø så ongene i Stavanger. Korfor? Fordi alle her i byen vett at dotten snø i Stavanger forsvinne liga fort så ei pylsa på et komlefad" (Ajax)

Noen kjekke akebakker i bydelen:

- Akebakke ned fra Tastavarden
- Akebakke ned fra Tastaveden og over Mostølveien
- Akebakke ned fra Veden ved Tasta kirke
- Fygaren (på bydelsgrensen ved Byhaugtunnelen)
- Skøyting på Stokkavatnet



Foto: Oddvar Molde



TOG AN PÅ
DIRRÅ!



I ALLE
DAGER!



Foto: Stian Røst

Kanopadling på Stokkavatnet!



Foto: Tor Helge Torgersen



Velkommen til
EXTRA TASTA
7-23 (8-21)

Stor kundeparkering!

Extra er billigbutikken med supermarkedsutvalg, og du finner alt du trenger til hverdag og helg.



EXTRA

EXTRA STORT UTVALG TIL EXTRA LAVE PRISER



En del av Coop

Byfjordparken heter det nye boområdet i Kalhammarvigå – der GMC tidligere holdt til. Vi bygger boliger og næringslokaler med unik beliggenhet. Byggenes plassering og arkitektur er nøye gjennomtenkt for å utnytte beliggenheten og skape variasjoner.

Om å bo i en grønn park ved Byfjorden...

Vi vil gi deg følelsen av å bo i en grønn park, der uterom med trær, busker, blomster og plener skaper en hyggelig atmosfære. Og fra Byfjordparken har du kort vei til flere av turene i dette heftet...

Næringsbyggene nede på kaikanten vil også bidra til et levende nærmiljø. Om du vil gå på kafé, treningscenter eller til frisør vil det være like om hjørnet. Ønsker du å oppleve byens folkeliv og urbane puls er det kort vei til sentrum.



Vi har leiligheter i flere størrelser

Trinn 1 er klar for innflytting i oktober 2017.



1,7 KM. TIL TORGET



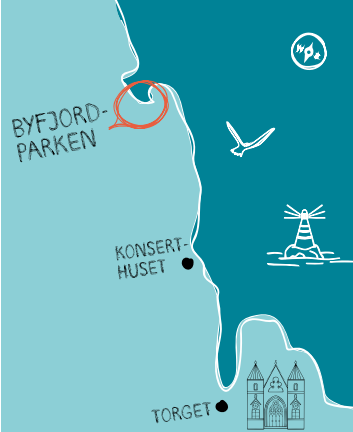
3 minutter /



8 minutter /



7 minutter



**Byfjordparkens
salgslokale** finner du
i Dusavikveien 37 A

**INTERESSERT?
KONTAKT EN AV
VÅRE MEGLERE:**

Nina Sandvik

93 40 47 20

Cecilie Grimsrud

95 89 32 90



*NB! 3D-illustrasjonene viser
planlagt fasade og uterom.*



/ ca. 15 minutter

byfjordparken.no



Etablererboliger

Stavanger Boligbygg

Vi eier og forvalter Stavanger kommunes boliger. I tillegg bygger vi Etablererboliger.

Hva er etablererboliger?

Etablererboliger er en del av kommunens boligsosiale tilbud. Ordningen skal etter gitte kriterier hjelpe folk inn på boligmarkedet. Boligene organiseres som borettslag i et av boligbyggelagene.

Boligkjøpet fullfinansieres gjennom Husbanken, og det er ingen krav om egenkapital.

Tastarustå B7

Tastarustå B7 er det neste feltet med etablererboliger som utvikles. Feltet skal

bestå av 56 boenheter fordelt på rekkehus og lavblokker.

Bomiljø

Feltet utvikles med fokus på gode bokvaliteter, her er flotte lysforhold og god utsikt, samt nærhet til skole, barnehage, friområder og idrettsanlegg. Kort vei til gode kollektivforbindelser.

Kontakt oss

E-mail: etablererboliger@stavanger.kommune.no

Tlf: 51 50 83 00

Adresse: Løkkeveien 51

www.stavangerboligbygg.no



WEB OG FACEBOOK

www.luftturen.no

Informasjon om Tasta for kids, bilder, aktivitetstips, humor og vandringer (under utvikling)

Luftturen på Facebook: Kom med egne tips på www.facebook.com/Luftturen

LESE MER? KILDER & REFERANSER

Lofta vedet. 52 hverdagsturer i Stavanger. Kjell Helle-Olsen m.fl., Stavanger Turistforening 2012.

På tur i Stavangers natur, Erik Thoring 2001.

Tasta - i støpeskjeen. Bydelsguide. Stavanger kommune, Fritidskontoret 1999.

Friluftskart for Stavanger. Stavanger kommune, Park og Idrett 2006.

På Tastavis, bydelsavisen for Tasta Bydel / www.tastavis.no.

Va det bere før då alt va møje verre? Inge Bø. Revidert utgave med nye fortellinger. Dreyer Bok AS 2017.

Tasta Historielag / www.tastahistorielag.no

Stavanger Byleksikon. Anne Tove Austbø, Gunnar Roalkvam m.fl. 2008.

Høy puls. En håndbok for aktiv fritid i Ryfylke. Sindre Bø 2010.

Stavanger kommune / www.stavanger.kommune.no: Friluftskart, folkestier og info om nærmiljøanlegg, lekeplasser, sykkelruter, tursykelorientering, badeplasser, skoler, idrettshaller, kolonihager m.m.

Disposisjonsplaner, levekårsundersøkelser, strategier og regulerings-/områdeplaner m.m.

Stedsnavnprosjektet.

Stavangerbilder.no / Stavanger Byarkiv

Stavanger Turistforening / www.stavanger-turistforening.no

www.dnt.no/barn/

www.ut.no

www.utetid.net

BIDRAGSYTERE

Idé, utvikling, tekst og mange foto: Vollan Tekst v/Andreas Vollan, luftturen@gmail.com

Tekster fra Lofta vedet / 52 hverdagsturer: Stavanger Turistforening, Stavanger kommune (Park og vei)

Design: Across v/Petter Jacobsen, www.a-cross.no

Kart: Ellen Jepsen

Illustrasjoner: Egil Bjørøen

Forsidefoto: Stian Røst

Historiske bilder fra Stavanger Byarkiv v/Tore Meberg og Sigurd Aartun

Luft- og naturfoto fra Roy Mangersnes og Jon Ingemundsen.

Forord, korrektur og innspill: Forord og korrektur av Sindre Bø, innspill fra Odd Godal samt

fra Felicitas Heimann og Ståle Madland Schjelderup i Stavanger kommune.

Spesiell takk til Stavanger Turistforening og Park og vei for lån av "hverdagsturene",

På Tastavis v/ Per Thime, Tasta-løser Inge Bø og Sindre Bø, deltakerne i Luftturens

fotokonkurranse og de turglade barnehagene Byhaugen, Tastavarden

og Triade og så klart alle andre kjekke unger i Tasta bydel :-)

SVAR PÅ OPPGAVER



STAVANGER KOMMUNE

Produsert med støtte fra

Stavanger kommune

Også med god støtte fra

Tasta Bydelsutvalg – mange takk!



ROGALAND
FYLKESKOMMUNE

Produsert med støtte fra
Rogaland Fylkeskommune

SVAR PÅ KODEJAKTEN: 5+4+7+2+10+3+4+2+9+4=50

SVAR PÅ ANTALL VIGGOER: 25

SVAR PÅ LØSNINGSORD KRYSSORD: TASTATUR

TASTA SENTER

MOTE | INTERIØR | MAT | GAVER | SPISESTEDER | GRATIS PARKERING | HELSE

Snakkes!



TASTA  SENTER